



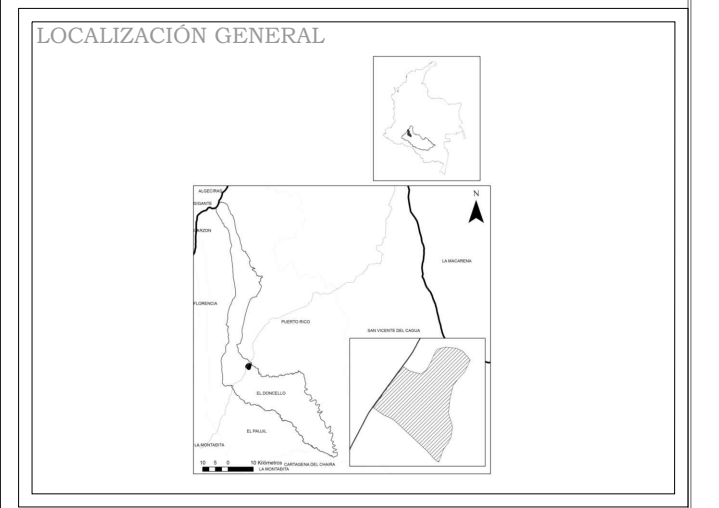
ESPACIO TERRITORIAL  
DE CAPACITACION Y  
REINCORPORACION  
**ETCR  
SAN JOSE**

RESOLUCION:

CONTIENE:  
**PLANO LOCALIZACIÓN Y  
DELIMITACIÓN DE ÁREA  
DE DESARROLLO**

DISERNO:  
  
ARQUITECTA ORLAN CHARRY ORTIZ  
M.P. 25750 - 38640 CND

APROBO:  
  
ARQUITECTA GLORIA KARINA OSPINA CORREAL  
M.P. A25132001-52214669



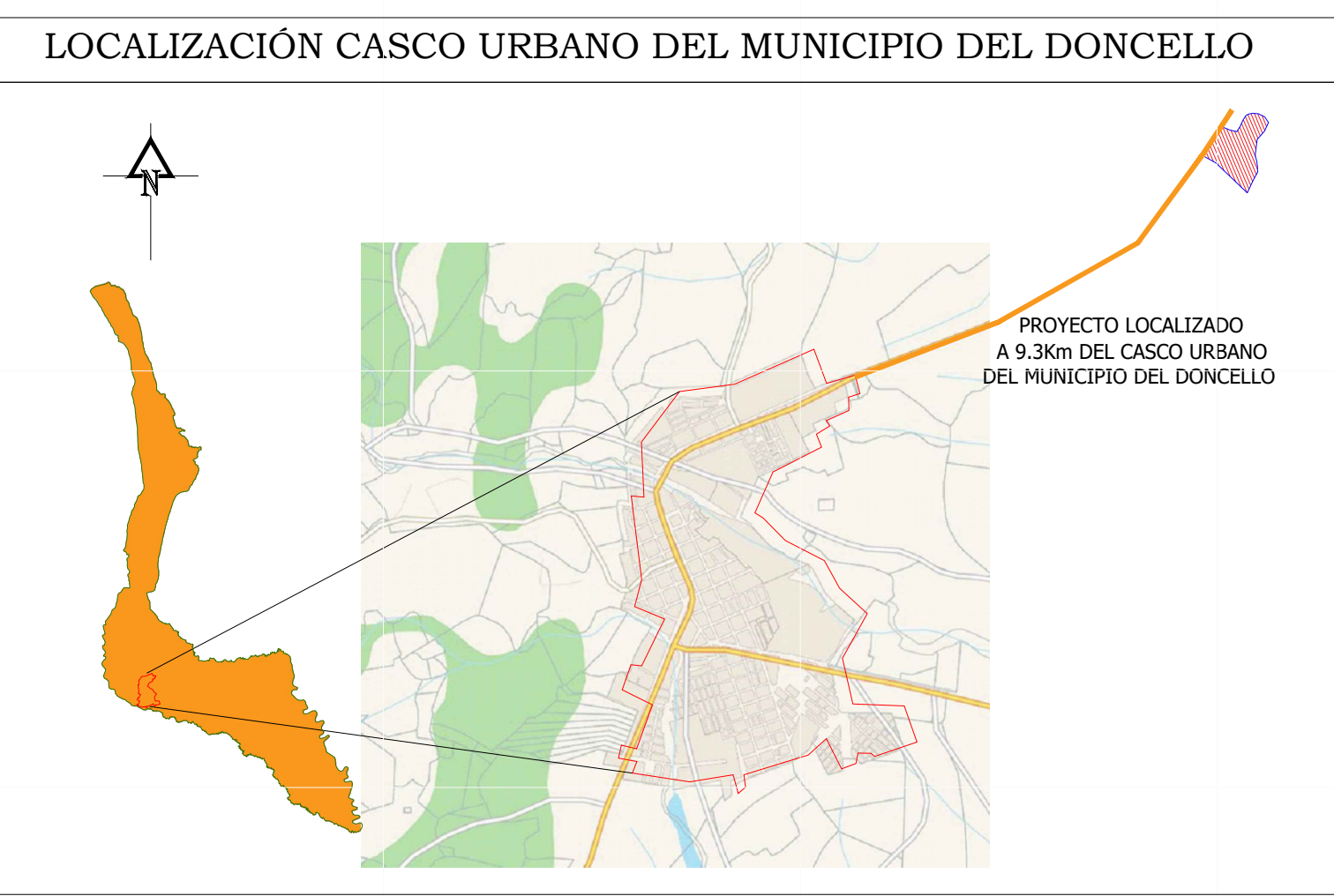

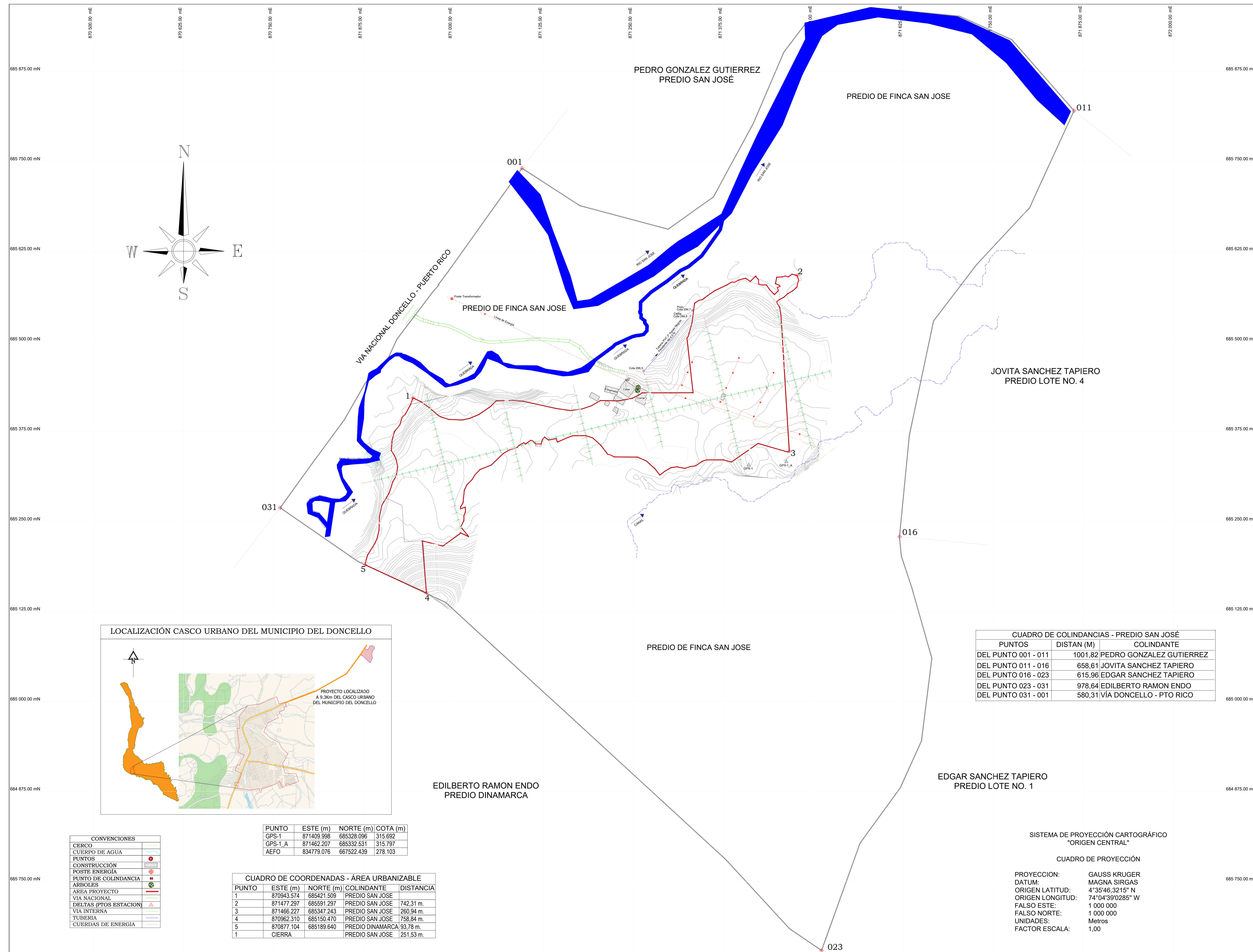
NOTA : estos diseños están protegidos  
bajo la ley 23 de 1982 y la ley 44 de  
1993-PROTECCION DE PROPIEDAD  
INTELLECTUAL

ARCHIVO MAGNETICO:  
Charry/Doncello/Proyecto etcr san José

FECHA:  
**JUNIO 2023**

ESCALA:  
**1:2000**

**1 DE 7**



CUADRO DE COLINDANCIAS - PREDIO SAN JOSÉ

PUNTOS	DISTAN (M)	COLINDANTE
DEL PUNTO 001 - 011	1001,82	PEDRO GONZALEZ GUTIERREZ
DEL PUNTO 011 - 016	658,61	JOVITA SANCHEZ TAPIERO
DEL PUNTO 016 - 023	615,96	EDGAR SANCHEZ TAPIERO
DEL PUNTO 023 - 031	978,64	EDILBERTO RAMON ENDO
DEL PUNTO 031 - 001	580,31	VÍA DONCELLO - PTO RICO

PUNTO	ESTE (m)	NORTE (m)	COTA (m)
GPS-1	871409.998	685328.096	315.692
GPS-1_A	871462.207	685332.531	315.797
AEFO	834779.076	667522.439	278.103

CUADRO DE COORDENADAS - ÁREA URBANIZABLE

PUNTO	ESTE (m)	NORTE (m)	COLINDANTE	DISTANCIA
1	870943.574	685421.509	PREDIO SAN JOSE	
2	871477.297	685591.297	PREDIO SAN JOSE	742,31 m.
3	871466.227	685347.243	PREDIO SAN JOSE	260,94 m.
4	870962.310	685150.470	PREDIO SAN JOSE	758,94 m.
5	870877.104	685189.640	PREDIO DINAMARCA	93,78 m.
1	CIERRA		PREDIO SAN JOSE	251,53 m.

CONVENCIONES

CERCO	
CUERPO DE AGUA	
PUNTOS	
CONSTRUCCIÓN	
POSTE ENERGÍA	
PUNTO DE COLINDANCIA	
ARBÓLES	
AREA PROYECTO	
VIA NACIONAL	
DELTA (PTOS ESTACION)	
VIA INTERNA	
TUBERÍA	
CUERDAS DE ENERGÍA	

SISTEMA DE PROYECCIÓN CARTOGRÁFICO  
"ORIGEN CENTRAL"

CUADRO DE PROYECCIÓN

PROYECCION: GAUSS KRUGER  
DATUM: MAGNA SIRGAS  
ORIGEN LATITUD: 4°35'46,3215" N  
ORIGEN LONGITUD: 74°04'39'0285" W  
FALSO ESTE: 1 000 000  
FALSO NORTE: 1 000 000  
UNIDADES: Metros  
FACTOR ESCALA: 1,00